



50. ROČNÍK TURISTICKÉHO POCHODU

KMOCHOVA 50

Pojďte si i letos netradičně projít nebo projet některou z letošních tras Kmochovy 50!

1. Vyberte si jednu z tras (mapy naleznete na dalších stránkách).
2. Projděte nebo projedzte trasu a splňte úkol.
3. Pokud chcete pamětní list:
zašlete nám na sokolkolin@email.cz fotografii z určeného místa (pokyny v popisu trasy), napište nám jméno účastníka (účastníků) a označení trasy, kterou jste plnili, počkejte, až vám na e-mail dorazí diplom, který si můžete vytisknout.
Budeme rádi, pokud nám s fotografií zašlete i souhlas s jejím zveřejněním na webových a FB stránkách Oddílu všestrannosti T. J. Sokol Kolín.
4. Akce končí v **neděli 30. 6. 2021**.

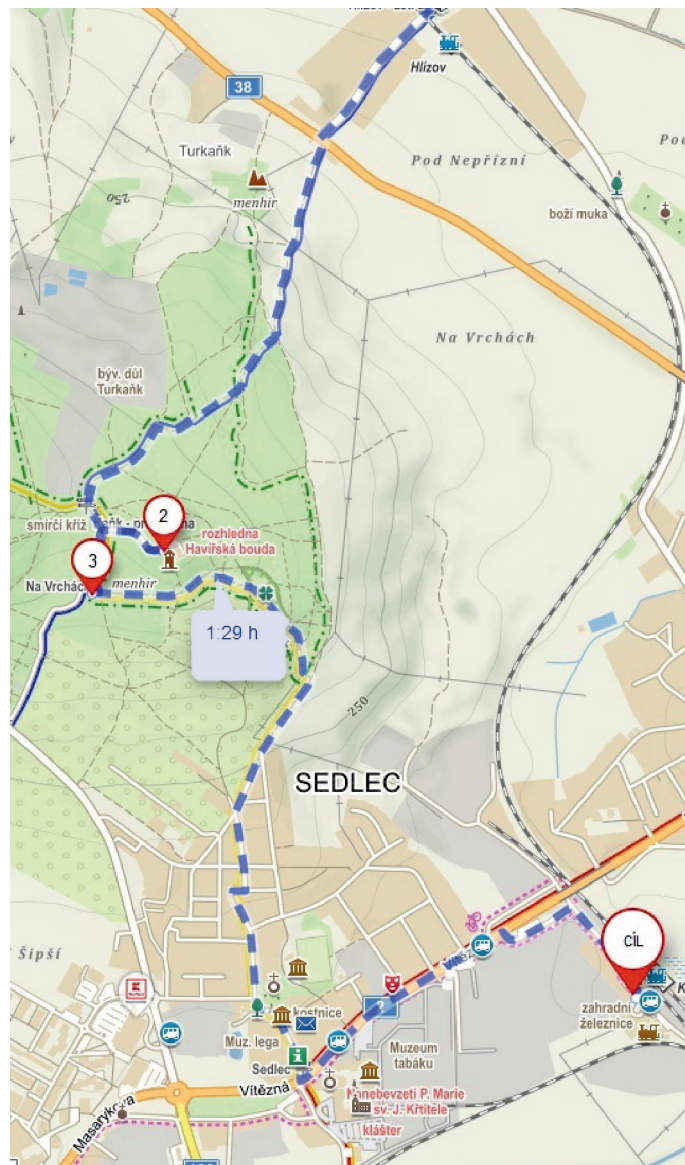
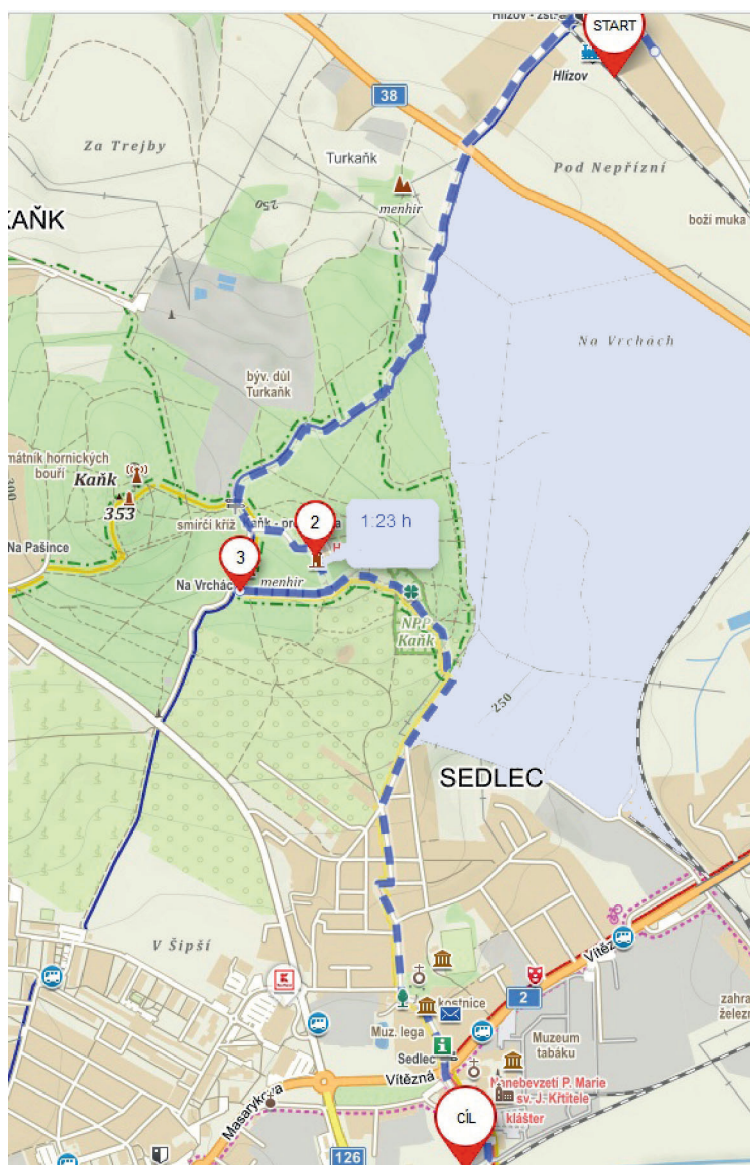


PĚŠÍ TRASA 5 KM

Vlakem do **zastávky Hlízov**, odtud se vydáte na silnici a doleva po modré značce budete stoupat k **rozcestí Kaňk - propadlina**, kde se připojí žlutá značka. Půjdete spolu s modrou značkou cca 70 m, až dojdete na silničku a po ní se vydáte doleva k **rozhledně Havířská bouda** (zde je kromě rozhledny s krásnými výhledy i občerstvení a dětské hřiště).

Pokračujete zpět po silničke. Po cca 200 m se napojí žlutá a modrá značka a pokračujte stále po silničke k **rozcestí Na Vrchách**, kde odbočíte ze silničky doleva a půjdete po žluté značce až na vlakovou zastávku **Kutná Hora Sedlec**, popřípadě je možné před kostelem Nanebevzetí panny Marie odbočit doleva a ulicí Vítězná a dále ulicí K nádraží dojt na **hlavní nádraží**.

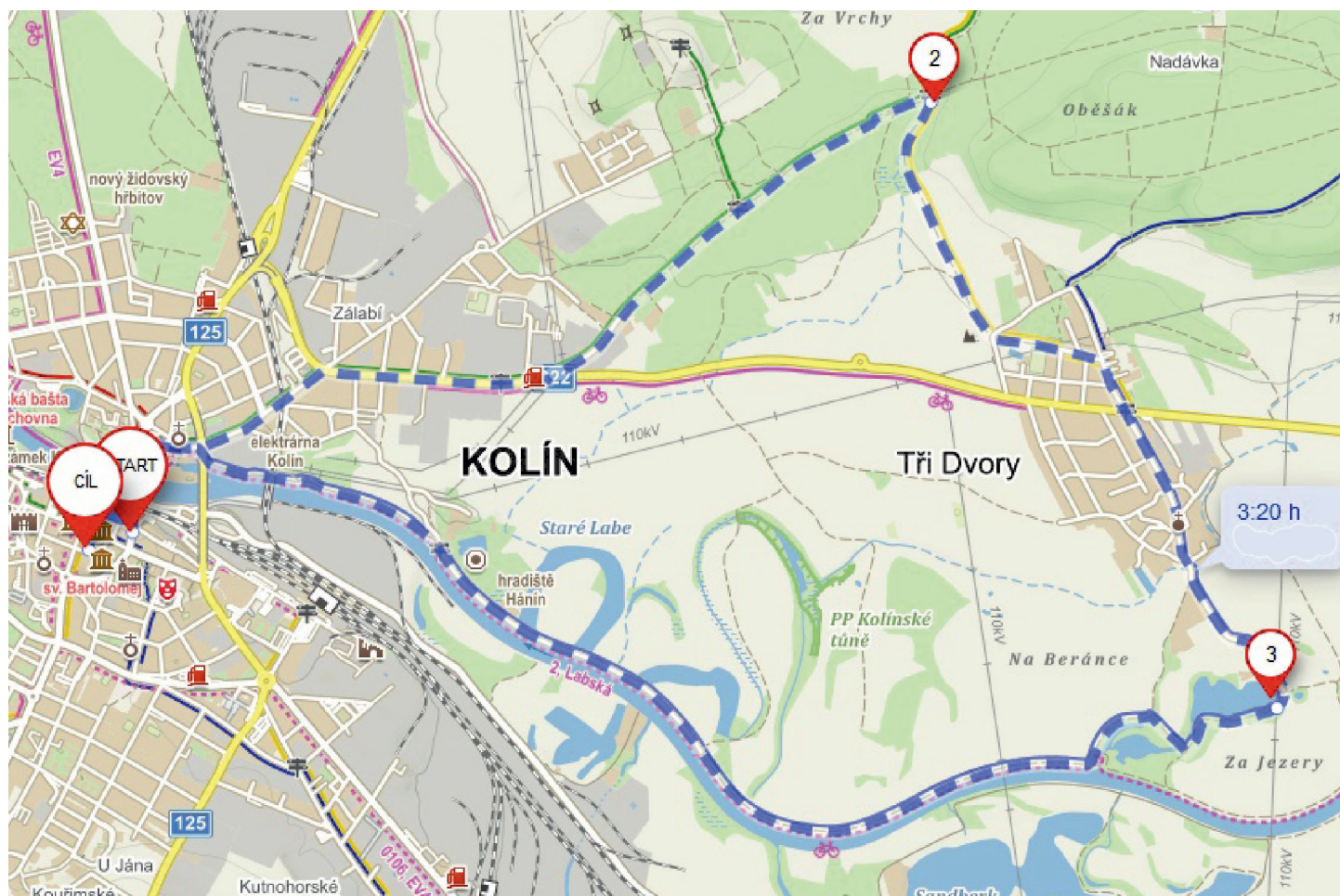
Úkol, pokud máte zájem získat pamětní list: vyfoťte se u rozhledny.



PĚŠÍ TRASA 12,5 KM

Z Kolína po zelené značce ulicí Tovární, Třídvorskou a lesem na **rozcestí Včelín - západ**. Odtud pokračujete doprava po žluté značce do **Třech Dvor k obecnímu úřadu** a odtud po modré značce do Kolína.

Úkol, pokud máte zájem získat pamětní list: vyfoťte se u obecního úřadu ve Třech Dvorech.



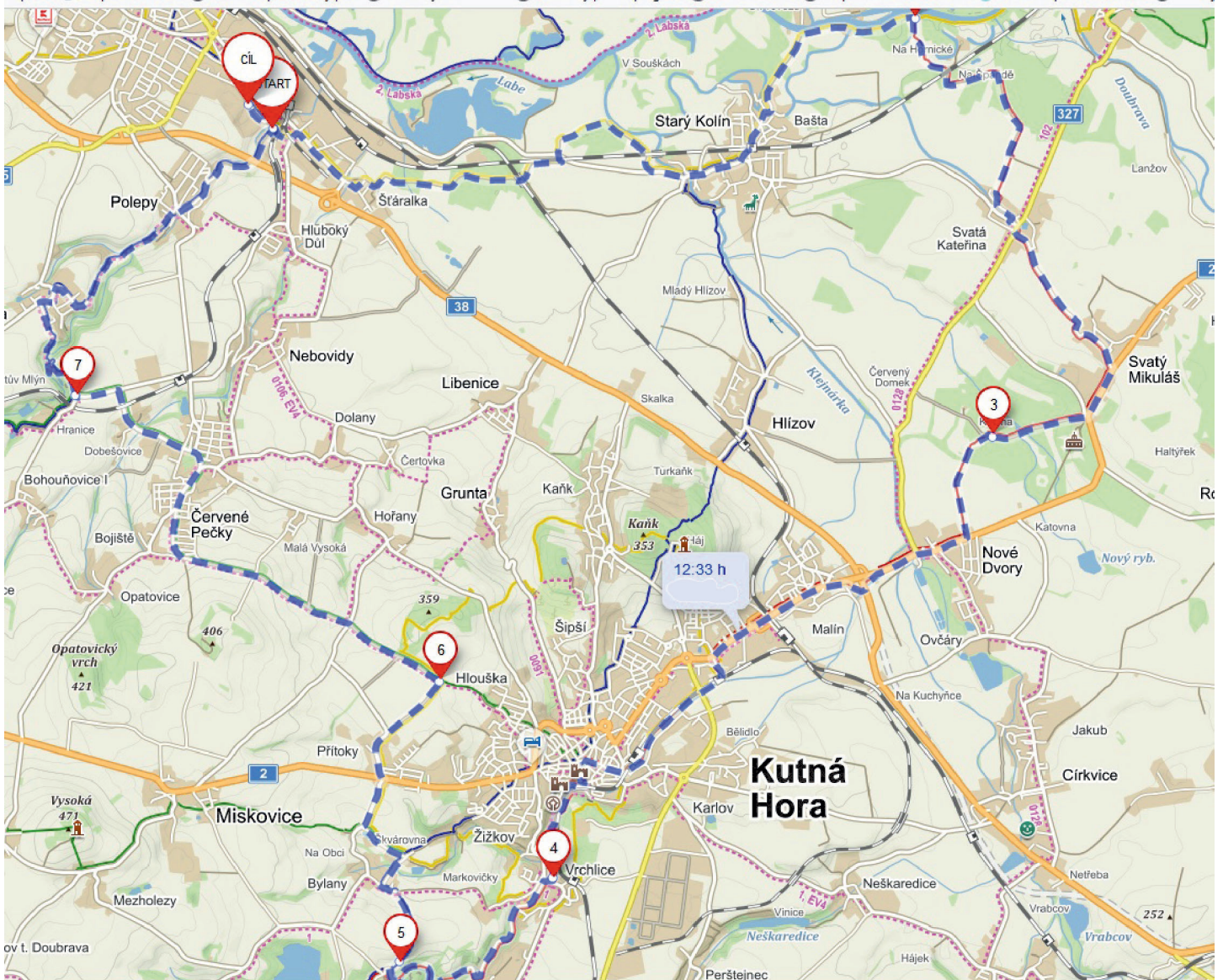
PĚŠÍ TRASA 50 KM

MOŽNO TAKÉ JAKO CYKLOTRASA

Trasa vychází z Kolína po žluté značce, která vede již z náměstí a pokračuje spolu s modrou značkou ulicí Plynárenská k **rozcestníku Polepský potok** odkud je zakreslena i v přiložené mapě.

Od rozcestníku pokračujete stále po žluté značce přes **Starý Kolín** a dále podél Labe, kde cca 700 m od jezu u budovy skladu odbočíte vpravo a pokrčujete po červené značce do **Svaté Kateřiny**. Dále stále po červené značce přes **Svatý Mikuláš, zámek Kačín, Nové Dvory, Kutnou Horu** až k **rozcestí s modrou značkou u Velkého rybníka**. Odtud pokračujete po modré značce na **Škvárovnu** (rozcestí modré, žluté a zelené značky). Pokrčujete po žluté značce přes **Přitoky** na **rozcestí U bezhlavého Jána**, kde se dáte vlevo po zelené značce, po které půjdete do **Červených Peček a Dobešovic**, na křižovatce silnic doleva stále po zelené značce až k **odpočívadlu U kamenného mostu**, kde se napojíte na modrou značku, dále půjdete vpravo po modré značce přes **Pašinku a Polepy** do Kolína. Trasa z okraje Kolína je 46 km.

Úkol, pokud máte zájem získat pamětní list: vyfotťe se u zámku Kačina.



DĚTSKÁ CYKLOTRASA 5 KM

Vyjedete od lávky po cyklotrase 2 Labská za čističku. Zde zahnete doprava podél zahrádek (naučná stezka) na silničku v zástavbě Spálenka. Po této silnici dojedete na cyklotrasu EV4, po které se vrátíte zpět k lávce.

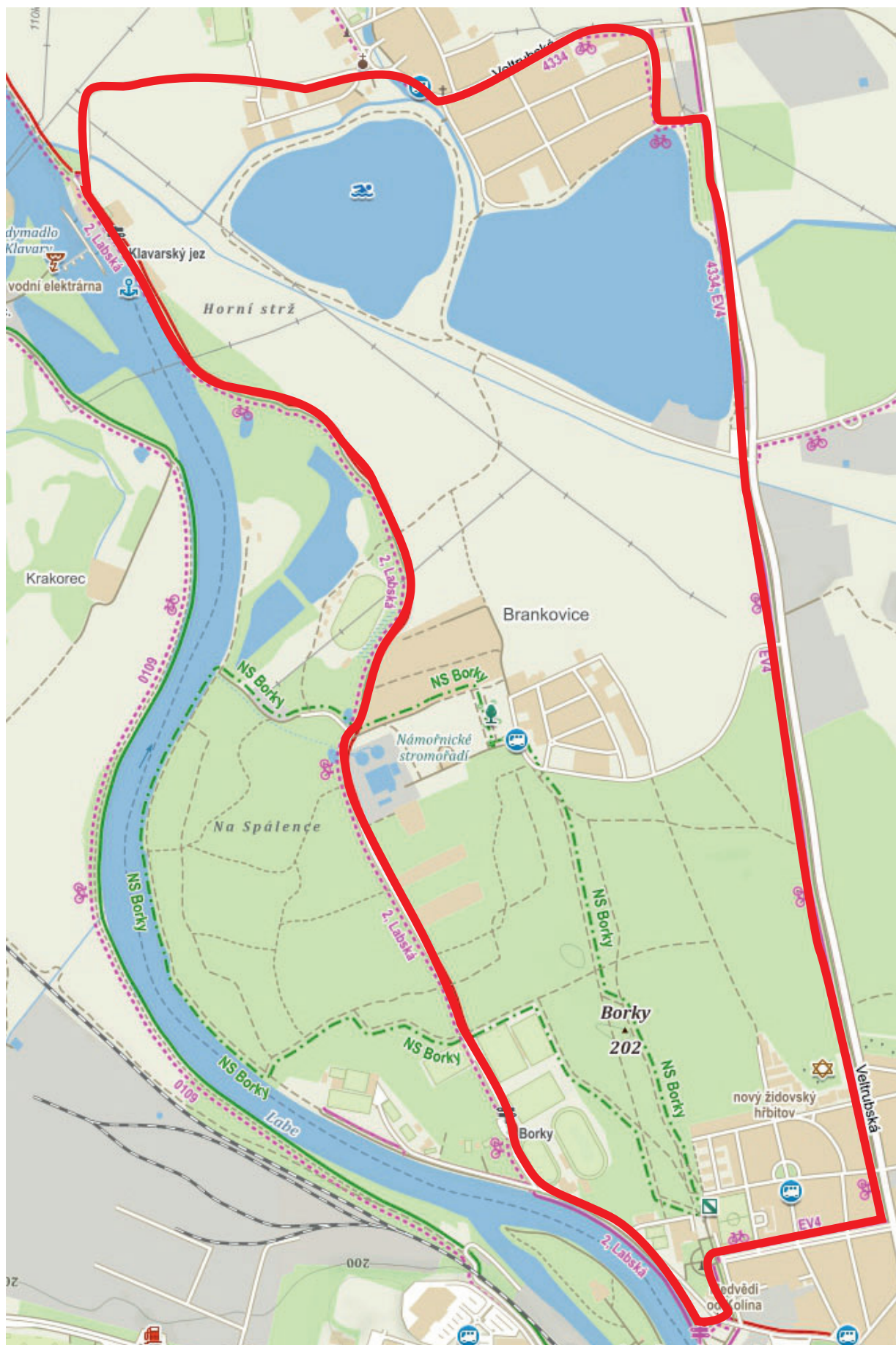
Úkol, pokud máte zájem získat pamětní list: vyfotíte se na dětském hřišti u zástavby Spálenka.



DĚTSKÁ CYKLOTRASA 8,4 KM

Vyjedete od lávky po cyklotrase 2 Labská ke Klavarskému jezu. Odtud po silniče do obce Hradištko a odsud se po cyklotrase EV4 vrátíte do Kolína zpět k lávce.

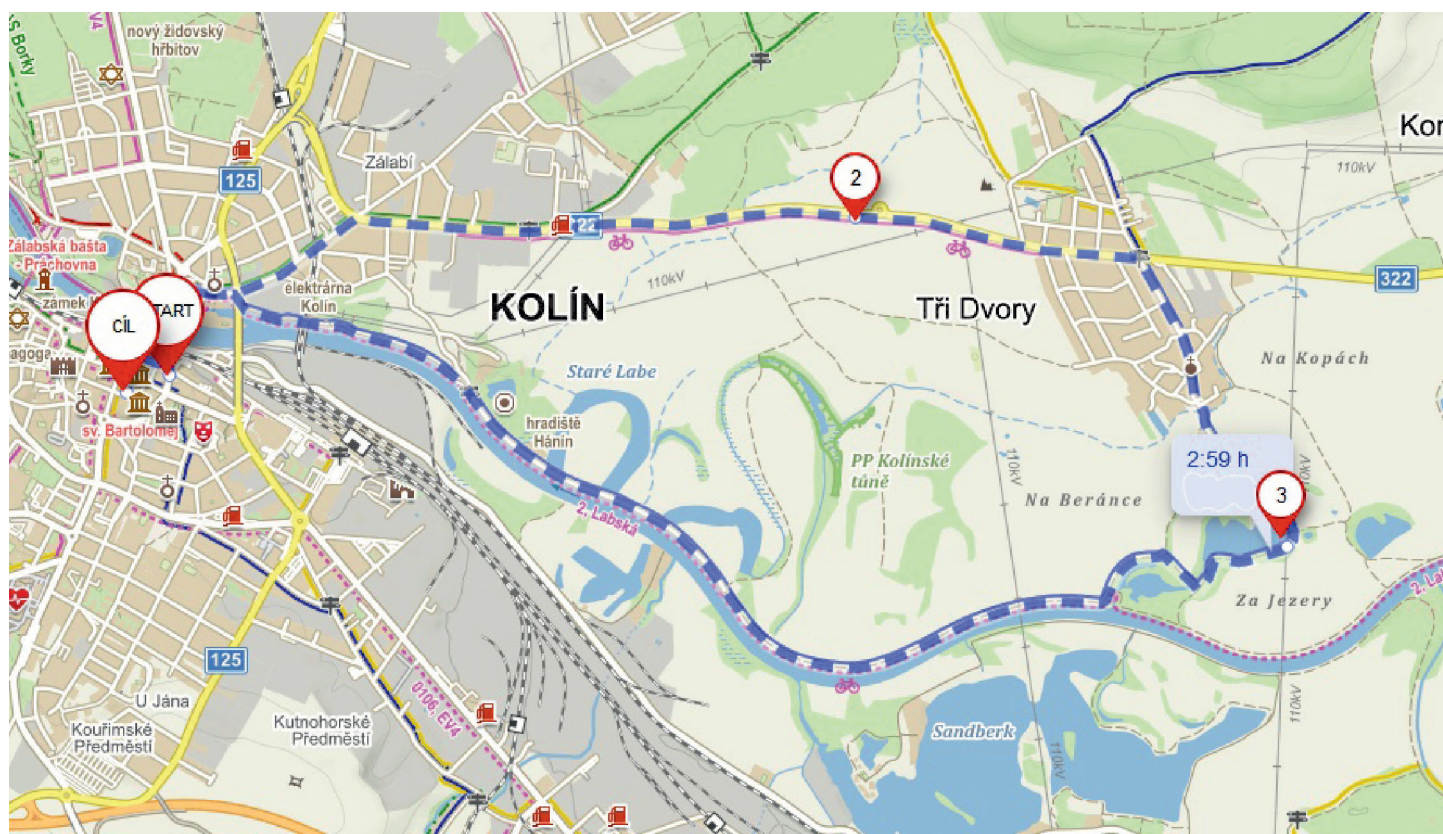
Úkol, pokud máte zájem získat pamětní list: vyfotíte se u Klavarského jezu.



CYKLOTRASA 11 KM

Vydejte se z Kolína po zelené značce ulicí Tovární a Třídvorskou na cyklostezku, po které pojedete do Třech Dvor. Pokračujte až k obecnímu úřadu a odtud po modré značce zpět do Kolína.

Úkol, pokud máte zájem získat pamětní list: vyfotťe se u obecního úřadu ve Třech Dvorech.



CYKLOTRASA 27 KM

Trasa vychází z Kolína po žluté značce, která vede již z náměstí a pokračuje spolu s modrou značkou ulicí Plynárenská k **rozcestníku Polepský potok** odkud je zakreslena i v přiložené mapě. Odtud pokračujete stále po žluté značce pod tratí na ulici Nebovidská a vlevo do ulice Havlíčkova k **rozcestníku Štáralka - bus** a dále až po místo, kde žlutá značka přechází silnici Kolín - Starý Kolín. Odtud doprava po silnici k **rozcestníku Klejnarka** (před mostem) a dále po modré značce do **Hlízova**. Pokračujete po modré značce, která je v lese v úseku cca 600 m poměrně příkrá a hodně kamenitá, k **rozhledně na Kaňku**. Odtud pokračujete přes obce **Kaňk, Libenice, Čertovka, Dolany, Nebovidy, Hluboký důl** do Kolína.

(Trasu lze projet i po silnicích Kolín - Starý Kolín - Hlízov a odtud po modré značce na Kaňk, dále je trasa stejná.)

Úkol, pokud máte zájem získat pamětní list: vyfotťe se u rozhledny na Kaňku.

